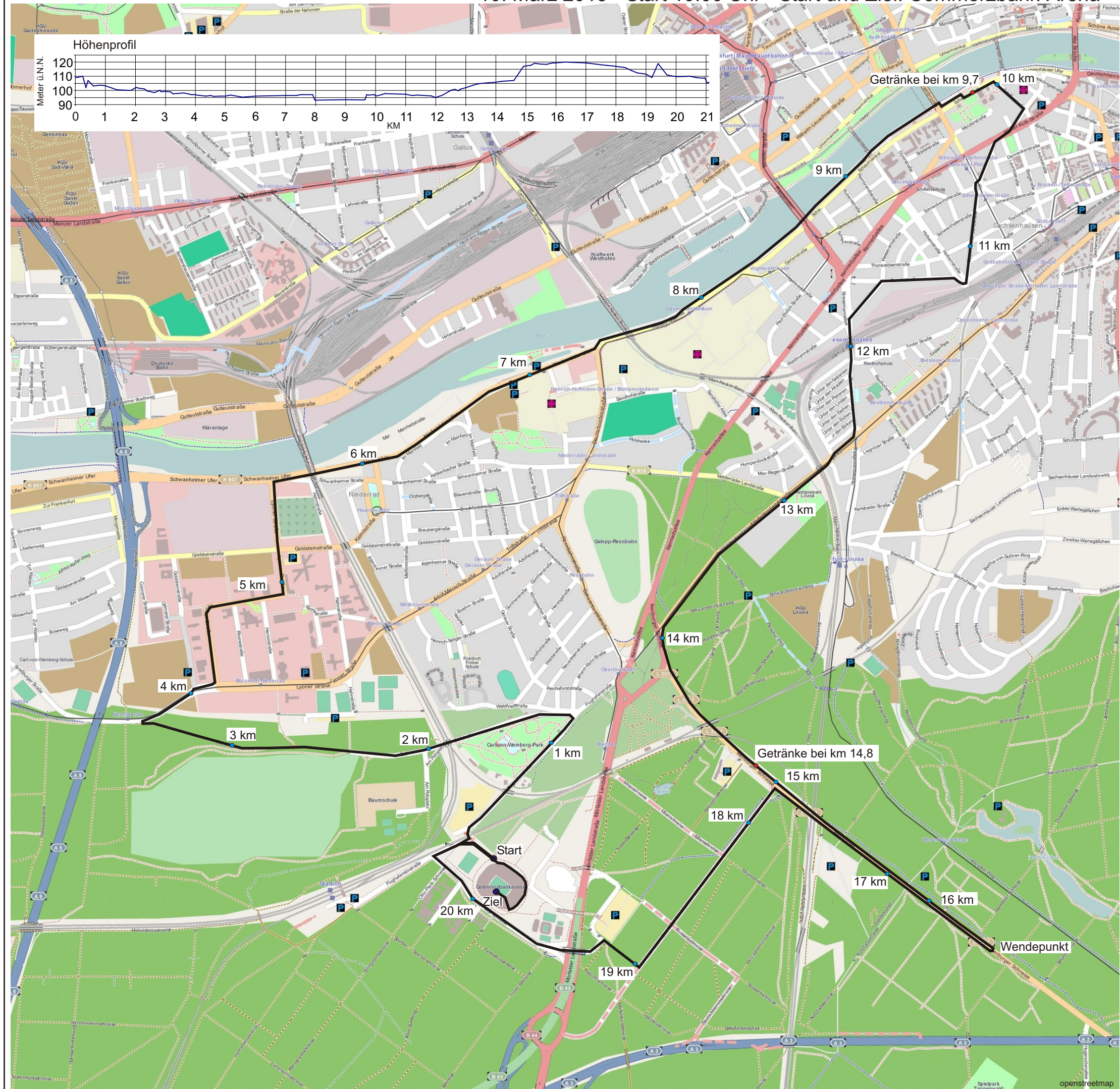
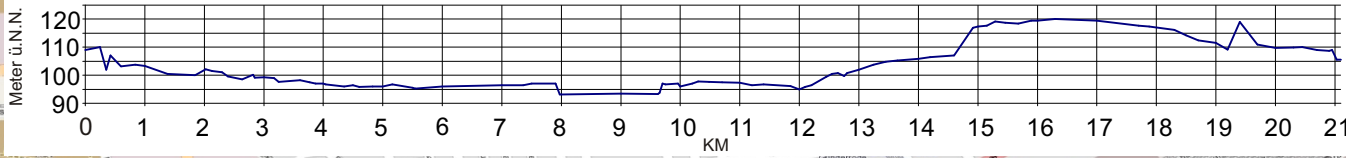




Höhenprofil



Anfahrt / Parkmöglichkeiten

Parkplatz Gleisdreieck

Anfahrt aus Norden über Oberforsthaus und Flughafenstraße

Waldparkplatz

Anfahrt aus Süden über die A3, B43 und B44 (Mörfelder Landstraße)

Bitte nur die beiden Parkplätzen ansteuern, der Weg zur Nummernausgabe ist ausgeschildert und nur wenige hundert Meter weit.

Öffentliche Verkehrsmittel

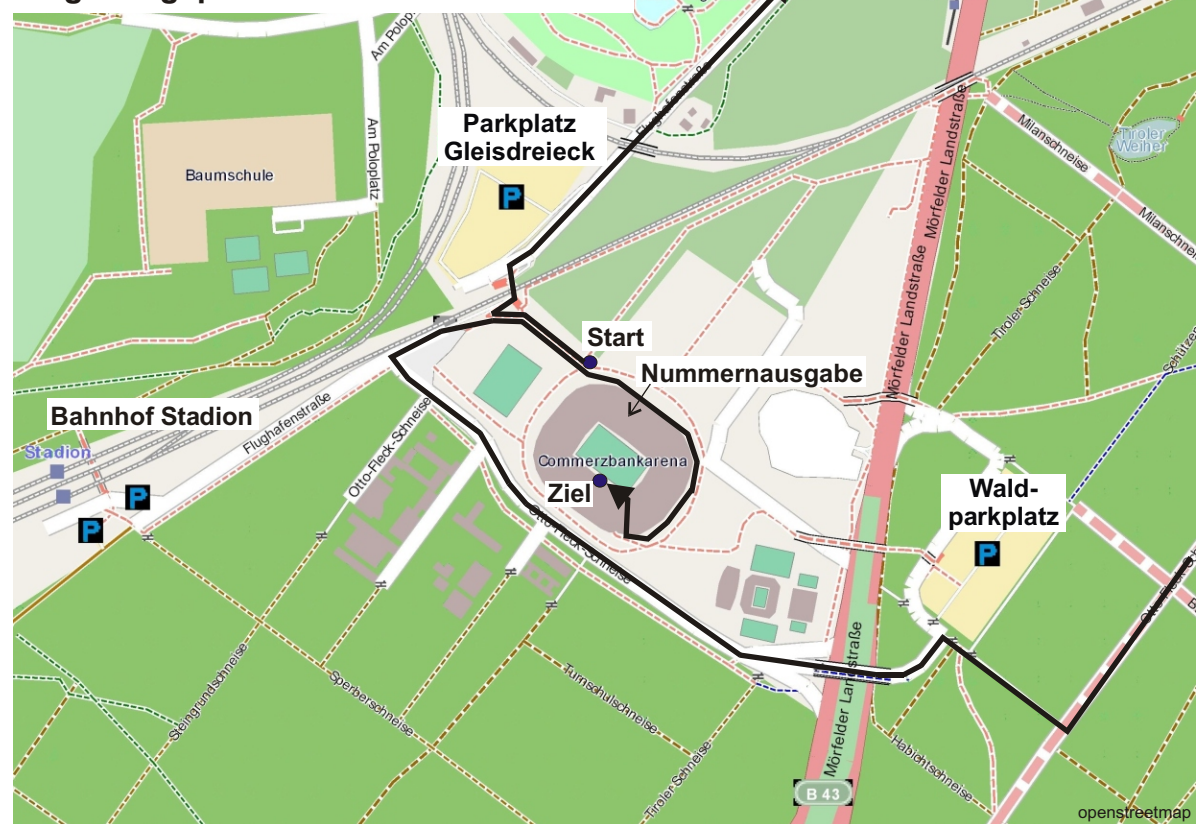
S-Bahn Station

Strecke

- Start vor der Commerzbank-Arena
- Flughafenstraße
- Golfstraße
- Straßburger Straße
- Lyoner Straße
- Niederräder Ufer
- Theodor-Stern-Kai(Radweg)
- Wechsel auf den Tiefkai
- Hinter der Untermainbrücke
- Wechsel auf den Schaumainkai
- Schifferstraße
- Oppenheimer Straße
- Walter-Kolb-Straße
- Oppenheimer Landstraße
- Burnitzstraße
- Oskar-Sommer-Straße
- Stresemannallee
- Mörfelder Landstraße
- Isenburger Schneise
- Otto-Fleck-Schneise
- Flughafenstraße
- Ziel in der Commerzbank-Arena

Getränke bei km 9,7 und 14,8

Umgebungsplan Commerzbank-Arena



Ausrichter:

Spiridon Frankfurt e.V.
 Postfach 700936
 60559 Frankfurt am Main
 www.spiridon-frankfurt.de
 Stand: 12. Januar 2010